




BALINKA KÖZSÉG

Tervezett fejlesztések lehatárolása



TELJES KÖZIGAZGATÁSI TERÜLETET ÉRINTŐ FEJLESZTÉSEK

1. Helyi gazdaság fejlesztése
 - 1.3. Helyi termékek feldolgozásának és értékesítésének ösztönzése

3. Tájpotenciál fenntartása, erősítése
 - 3.1. A természet és környezetvédelem tudatosítása
 - 3.2. Táj adottságok kiterjedt védelme
 - 3.3. Tájhasználati arányok optimalizálása

5. Természeti hatások és váratlan helyzetek hatásaival szembeni ellenállóképesség fejlesztése
 - 5.1. Ökológiai lábnyom csökkentése
 - 5.3. Klímaváltozás negatív hatásainak csökkentése

TELJES BELTERÜLETET ÉRINTŐ FEJLESZTÉSEK

2. Infrastruktúra fejlesztése:
 - 2.1. - 2-9.

(2.8.) Lakóterületek infrastruktúrájának fejlesztése

4. Épített környezet fejlesztése
 - 4.2. Zöldefelületi rendszer fejlesztése
 - 4.3. Településarculat javítása

6. Kedvező társadalmi folyamatok fenntartása
 - 6.1. - 6.7.

2. HELYI GAZDASÁG FEJLESZTÉSE

(1.1.) Új vállalkozások betelepülésének ösztönzése

(1.2.) Helyi vállalkozások támogatása

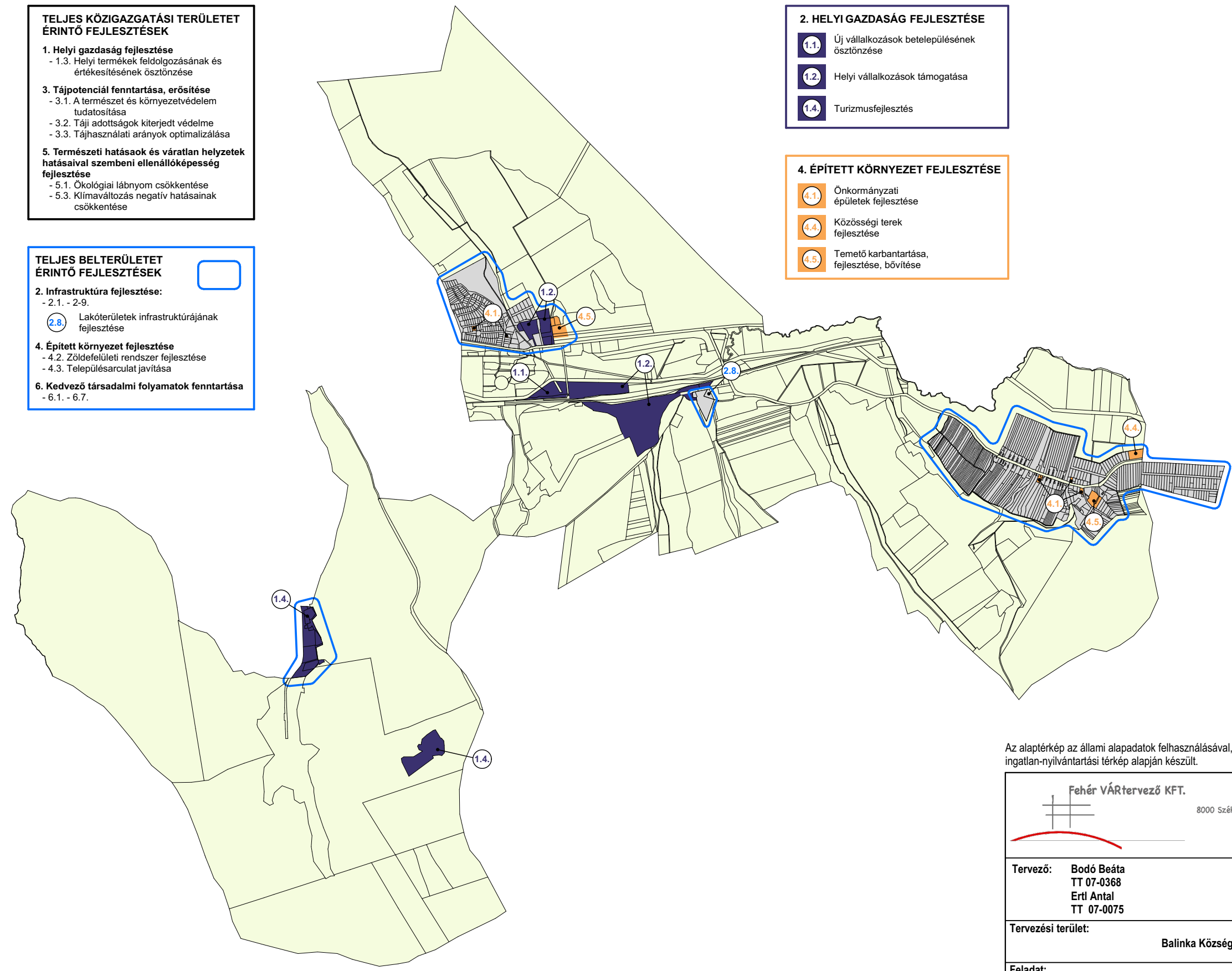
(1.4.) Turizmusfejlesztés

4. ÉPÍTETT KÖRNYEZET FEJLESZTÉSE

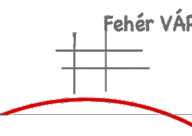
(4.1.) Önkormányzati épületek fejlesztése

(4.4.) Közösségi terek fejlesztése

(4.5.) Temető karbantartása, fejlesztése, bővítése



Az alaptérkép az állami alapadatok felhasználásával, a földhivatalból beszerzett hiteles ingatlan-nyilvántartási térkép alapján készült.

 Fehér VÁRtervező KFT. 8000 Székesfehérvár, Rába utca 22. tel.: +36 70/385 0133 email: feterv@feterv.hu		Rajzszám:
Tervező: Bodó Beáta TT 07-0368 Ertl Antal TT 07-0075	Megrendelő: Balinka Község Önkormányzata	
Tervezési terület: Balinka Község igazgatási területe		
Feladat: Településrendezési terv készítése	Rajz címe: 2. Melléklet Tervezett fejlesztések lehatárolása (A3)	
Tervfajta: Egyeztetési anyag	Lépték: M=1:30000 (A3)	Kelt: 2023.április